



Commune de  
RIORGES (42)

# Modification n°5 du Plan Local d'Urbanisme

1.3

## LISTE DES EMPLACEMENTS RESERVES



### PLU

Approbation par délibération du Conseil Municipal en date du 20 octobre 2016

### Révisions et modifications :

- Mise à jour n°1 des pièces annexes du PLU par arrêté du Maire en date du 24 juillet 2017
- Mise à jour n°2 des pièces annexes du PLU par arrêté du Maire en date du 27 juillet 2017
- Modification n°1 approuvée par délibération du Conseil Municipal en date du 25 mai 2018
- Modification n°2 approuvée par délibération du Conseil Municipal en date du 13 décembre 2018
- Mise à jour n°3 des pièces annexes du PLU par arrêté du Maire en date du 08 novembre 2019
- Modification n°3 approuvée par délibération du Conseil Municipal en date du 17 décembre 2020
- Modification n°4 approuvée par délibération du Conseil Municipal en date du 28 septembre 2022
- Mise à jour n°4 des pièces annexes du PLU par arrêté du Maire en date du 06 février 2024


Référence : 50041

## Signification du code couleur pour mettre en évidence les modifications apportées

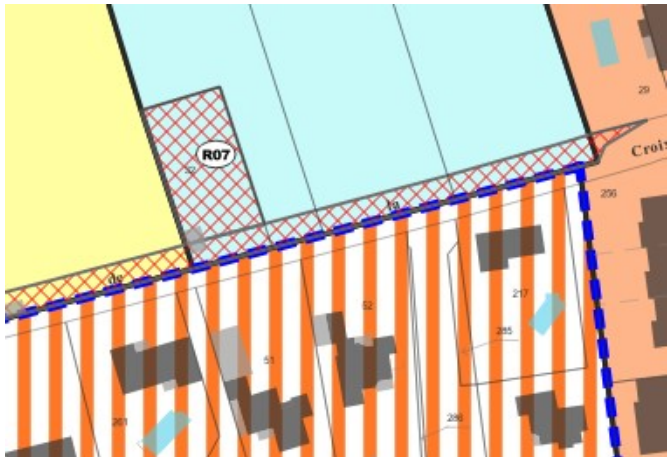
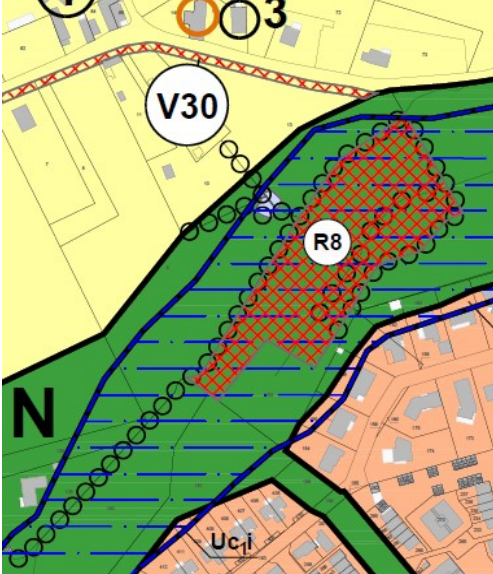
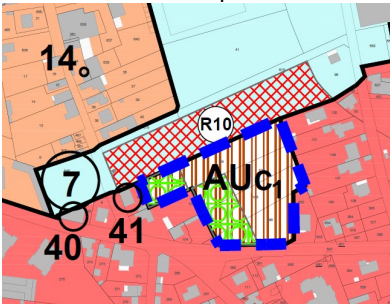
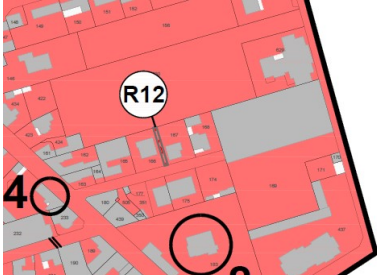
Exemple	Signification
aire de stationnement	Le texte surligné en jaune signifie qu'il est ajouté dans le cadre de la présente modification.
<del>parking public végétal et temporaire</del>	Le texte apparaissant en rouge et barré signifie qu'il est supprimé dans le cadre de la présente modification.

# LISTE DES EMPLACEMENTS RESERVES

## 1/ EQUIPEMENTS

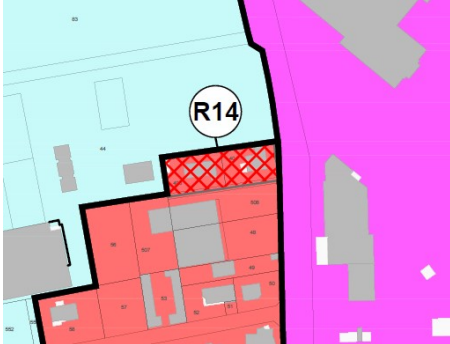
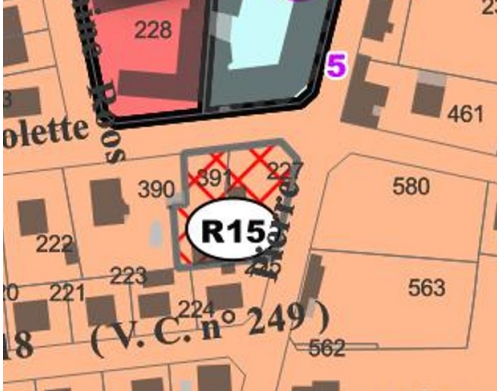
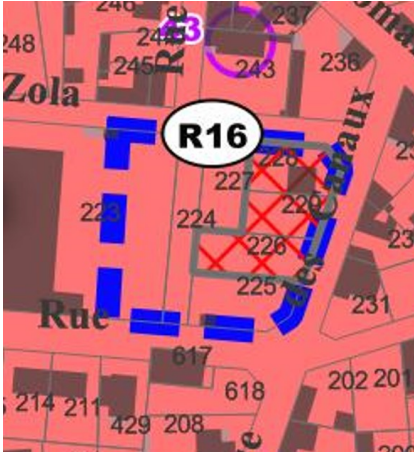
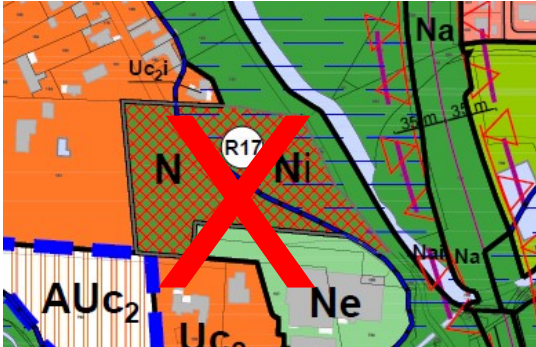
N°	SURFACE m <sup>2</sup>	LOCALISATION	BENEFICIAIRE
R2	81 290	<p style="text-align: center;">cheminement piéton le long Marclat</p> 	Commune
R4	1 474	<p style="text-align: center;">équipement de proximité rue de St André</p> 	Commune
R5	5 901	<p style="text-align: center;">aménagement vallée du Renaison</p> 	Commune
R6	1 618	<p style="text-align: center;">protection de la vue sur la vallée du Renaison</p> 	Commune

## LISTE DES EMPLACEMENTS RESERVES

R7	580	<p style="text-align: center;">nouveau cimetière impasse de la Croix Blanche</p> 	Commune
R8	9 823	<p style="text-align: center;">chemins piétonniers + équipements long du Combray</p> 	Commune
R10	5903	<p style="text-align: center;">extension du complexe Galliéni</p> 	Commune
R12	48	<p style="text-align: center;">liaison mode doux les Canaux-les Portes de Riorges</p> 	Commune
R14	1320	<p style="text-align: center;">ouvrage de régulation hydraulique</p>	Commune

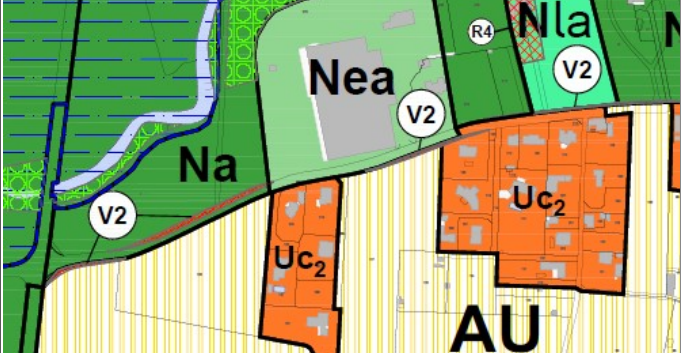
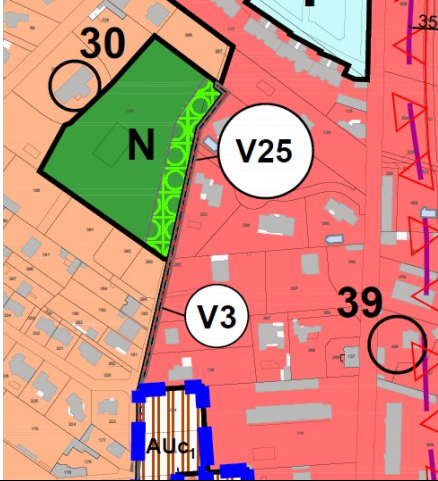

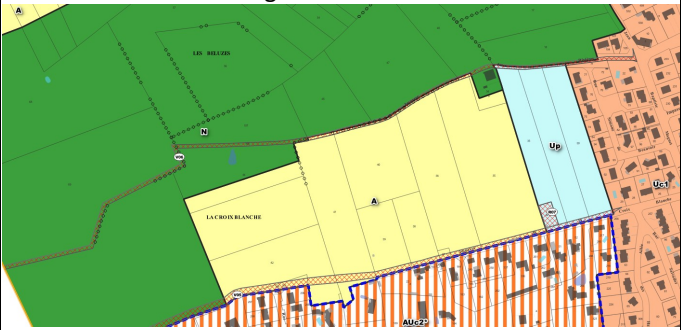


## LISTE DES EMPLACEMENTS RESERVES


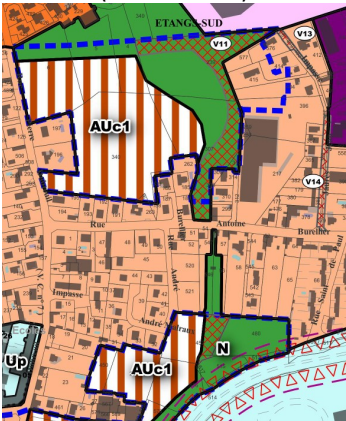
			
R15	1 290	<p style="background-color: yellow; display: inline-block; padding: 2px;">aire de stationnement</p> 	Commune
R16	1 185	<p style="background-color: yellow; display: inline-block; padding: 2px;">aménagement d'un square</p> 	Commune
R17	12009	<p style="color: red; background-color: yellow; display: inline-block; padding: 2px;">parking public végétal et temporaire</p> 	Commune

## LISTE DES EMPLACEMENTS RESERVES

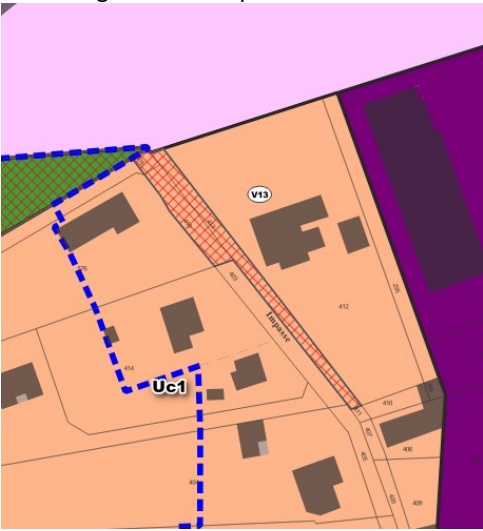
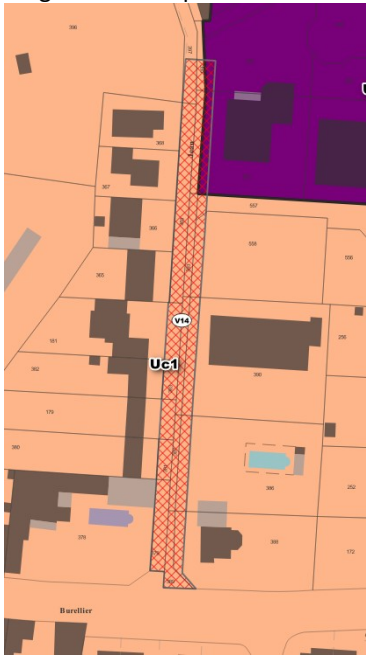
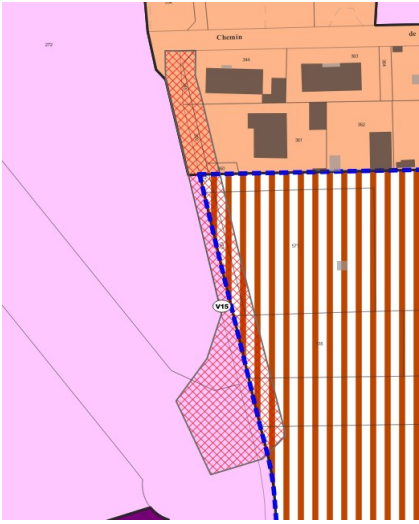
### 2/ VOIRIES

N°	LARGEUR	SURFACE m2	LOCALISATION	BENEFICIAIRE
V2	10	1299	<p>élargissement rue Saint-André</p> 	commune
V3	6	357	<p>élargissement impasse Champfleury</p> 	commune
V5	10	7130	<p>prolongement imp. de la Croix Blanche/Clos Foch et giratoire RD9</p> 	commune
V6	5	4975	<p>liaison piétonne "Poincaré/direction commune de Saint-Léger-sur-Roanne"</p> 	commune

**LISTE DES EMPLACEMENTS RESERVES**



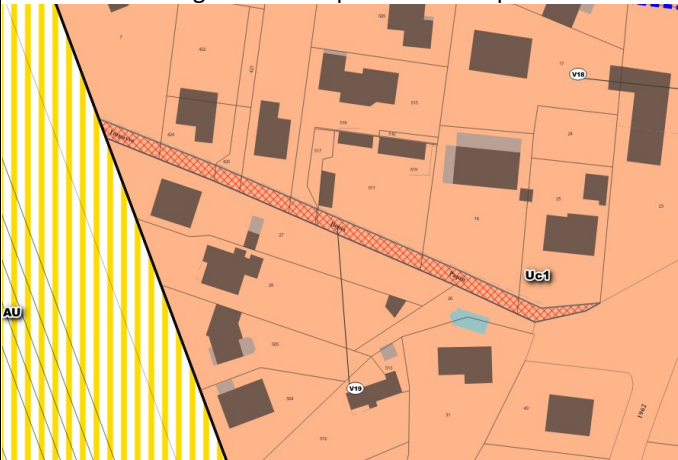
V10	LV	1896	<p>élargissement rue Marcelle Griffon</p> 	commune
V11	LV	11972	<p>coulée verte rue P. Dubreuil / liaison Iffländer/J. Jaurès (coulée verte)</p> 	commune

**LISTE DES EMPLACEMENTS RESERVES**

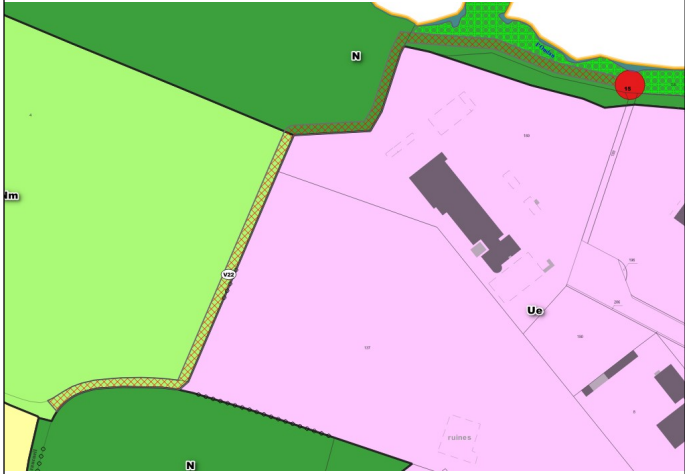
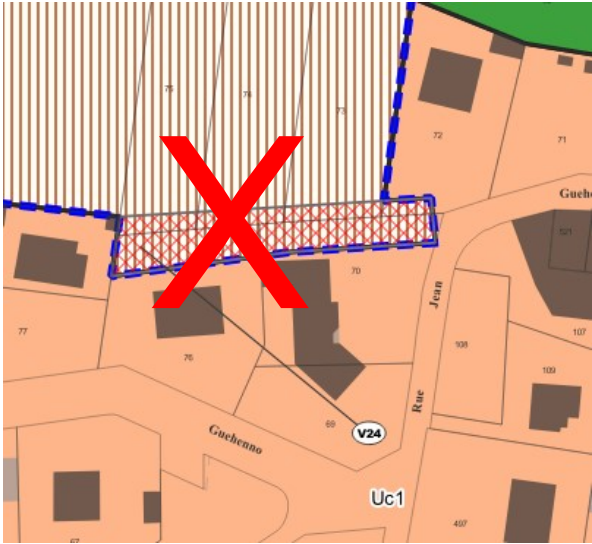
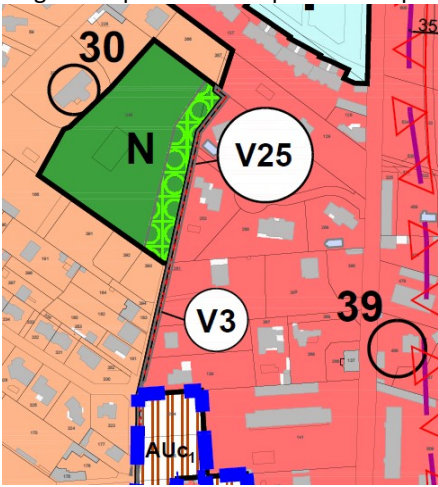
V13	7	439	<p>élargissement impasse Jean Jaurès</p> 	commune
V14	9	1479	<p>élargissement impasse Jean Jaurès</p> 	commune
V15	16	2109	<p>liaison chemin de l'Etang - Louise Michel</p> 	commune




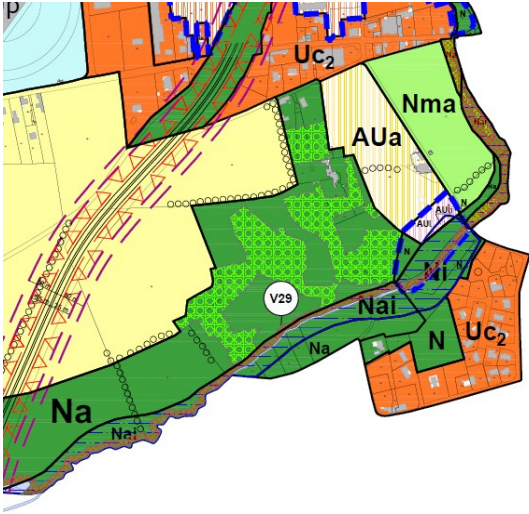
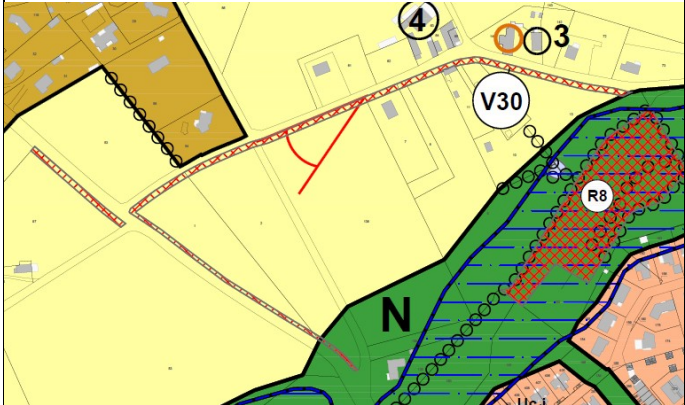
## LISTE DES EMPLACEMENTS RESERVES

V17		107	<p style="text-align: center;">liaison rue Boulloche - impasse Seguin</p> 	commune
V18	4	410	<p style="text-align: center;">Pérennisation de la liaison piétonne L'emplacement réservé est réduit en raison de l'abandon de l'élargissement</p> 	commune
V19	8	1069	<p style="text-align: center;">élargissement impasse Denis Papin</p> 	commune

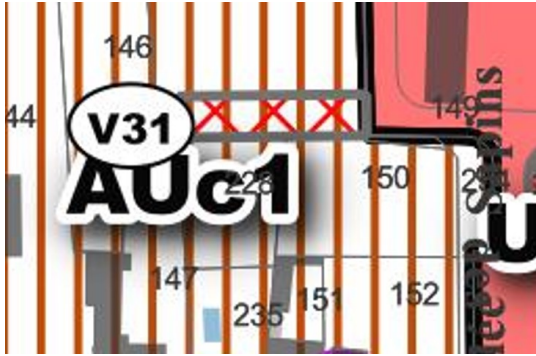


## LISTE DES EMPLACEMENTS RESERVES

V22	6	2928	connexion piétonne Chemin de Beaucueil/ Rivière Oudan	Commune
				
V24	LV	461	accès à la zone AUc1 	commune
V25	2,50	317	prolongement piéton de l'impass Champfleury 	commune

**LISTE DES EMPLACEMENTS RESERVES**

V27	4	114	<p>prolongement chemin de la Rivoire</p> 	commune
V29	10	17808	<p>création d'un cheminement le long de la Goutte Marcellin</p> 	commune
V30	5	3512	<p>liaison piétonne chemin de Nobile/sentier des Hérissons/coulée verte du Combray/rue de Saint-Romain</p> 	commune

## LISTE DES EMPLACEMENTS RESERVES

V31	10	455	<p style="text-align: center; color: yellow;">création de voie</p> 	commune
V32	LV	1 194	<p style="text-align: center; color: yellow;">création de voie</p> 	commune
V32	LV	869	<p style="text-align: center; color: yellow;">élargissement de l'Allée des Sapins</p> 	commune